

Gouda Oost

Gouda Herontwikkeling Centrum Gouda Oost. Mei 2006

Stedebouwkundig plan voor de vernieuwing van het centrum van het naoorlogse Gouda Oost. Masterplan.

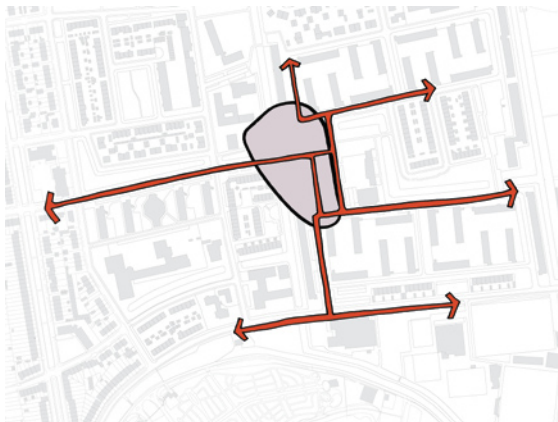
In samenwerking met Hein Driest, gemeente Gouda en Martijn de Gier, de MYJ.

In opdracht van de gemeente Gouda.

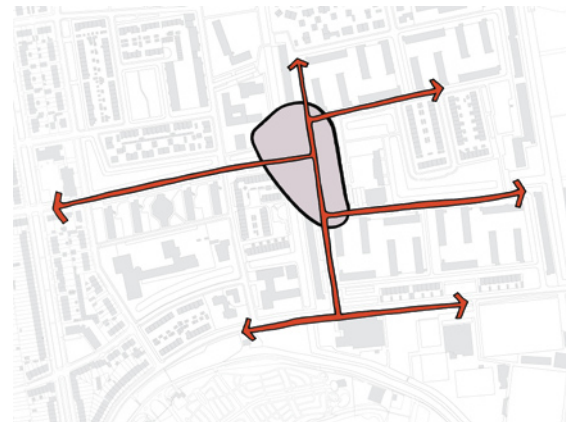
In het nieuwe centrum worden alle voorzieningen bij elkaar gebracht in een helder ruimtelijk verband. Ze vormen het herkenbaar hart van de wijk.

De brede school en het buurtservicecentrum zijn op de kop van de Dunantsingel gesitueerd, het gezondheidscentrum, winkels en nieuwe woningen aan de De Rijkestraat. De centrale ruimte ligt tussen de twee gebouwen, aan het water, aan het eind van de Dunantsingel en aan het eind van de Wiardi Beckmanstraat.

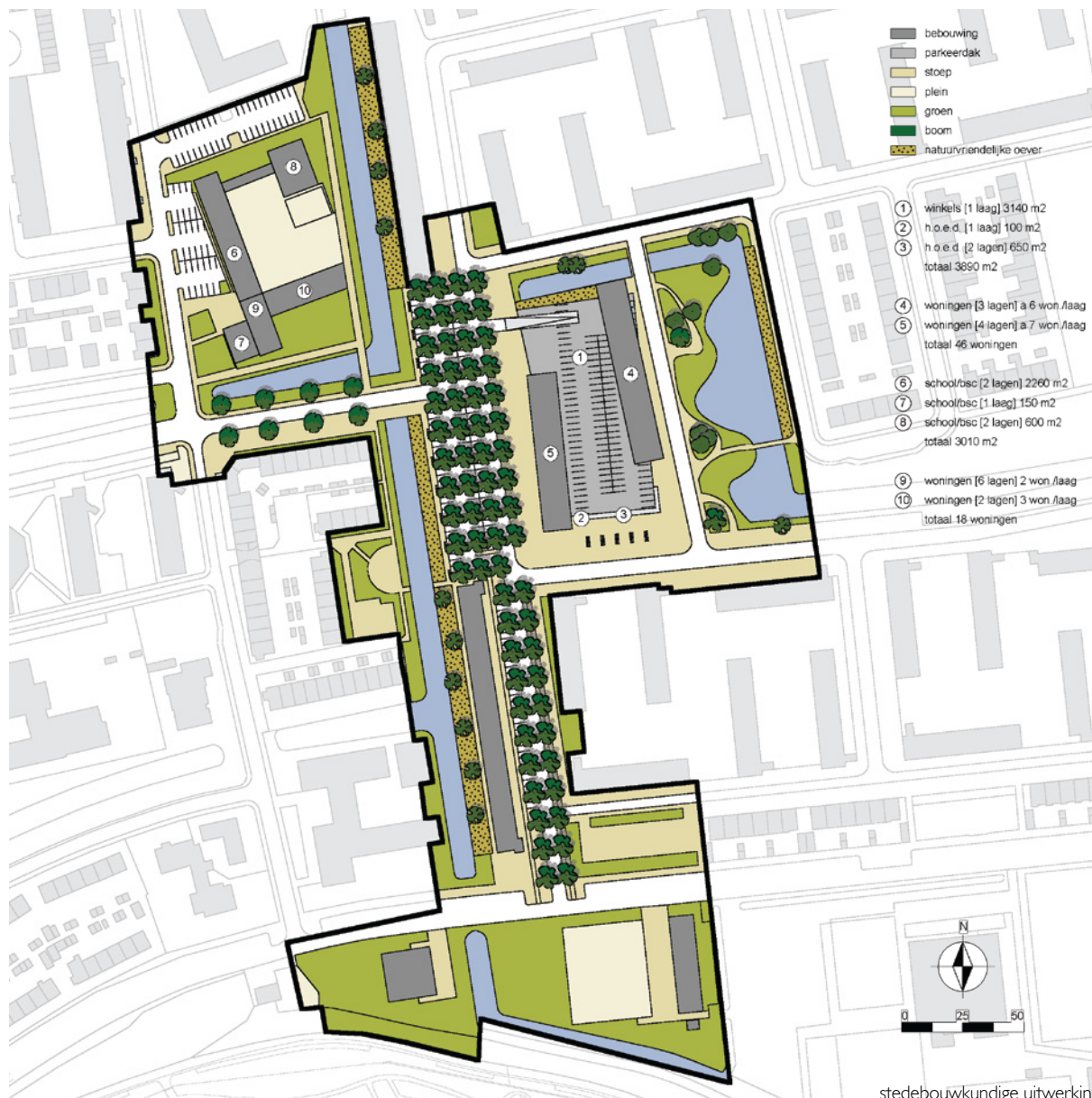
De verkeersknoop rondom de De Rijkestraat is ontward, de Wiardi Beckmanstraat en de Johannes Poststraat liggen nu in elkaars verlengde. De centrale ruimte is niet als één plein gedacht maar als een aantal verschillende ruimtes die aan en langs het water liggen; een wandellaantje, een schoolplein, een winkelplein, en parkeerlaan. Op deze wijze kunnen verschillende groepen op een eigen manier en op eigen tijden gebruik maken van de openbare ruimte.



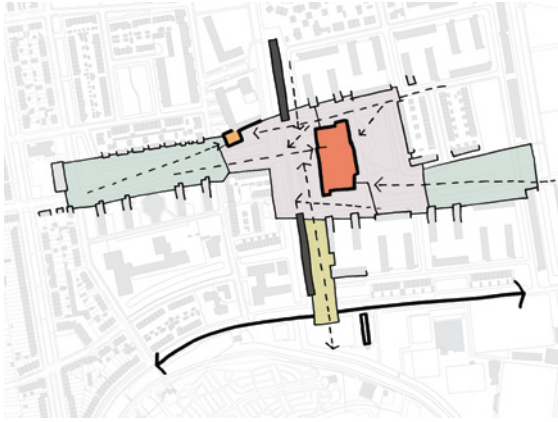
bestaande infrastructuur



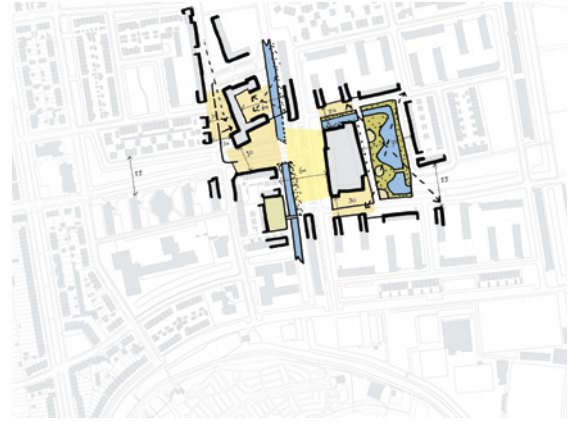
nieuwe infrastructuur



stedebouwkundige uitwerking



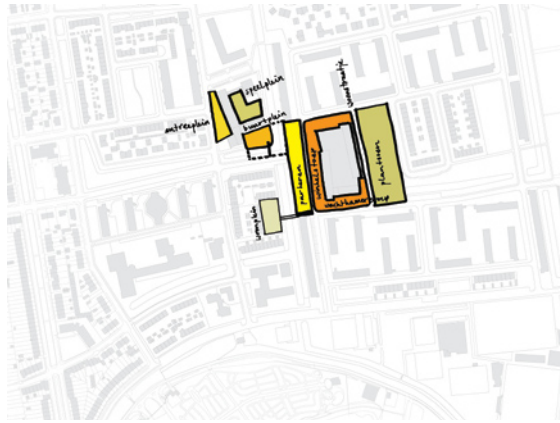
Prettige en overzichtelijke benadering



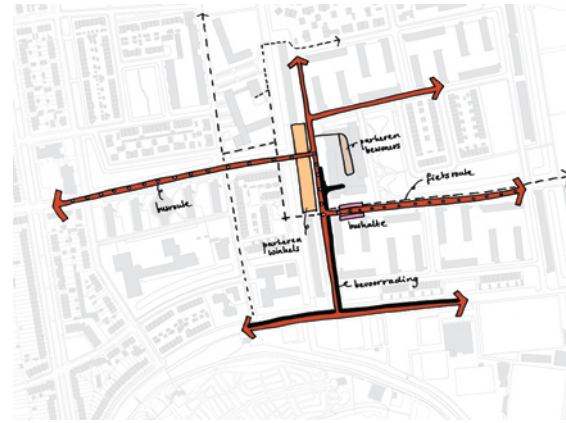
een goede buur - ontmoeting bestaande en nieuwe bebouwing



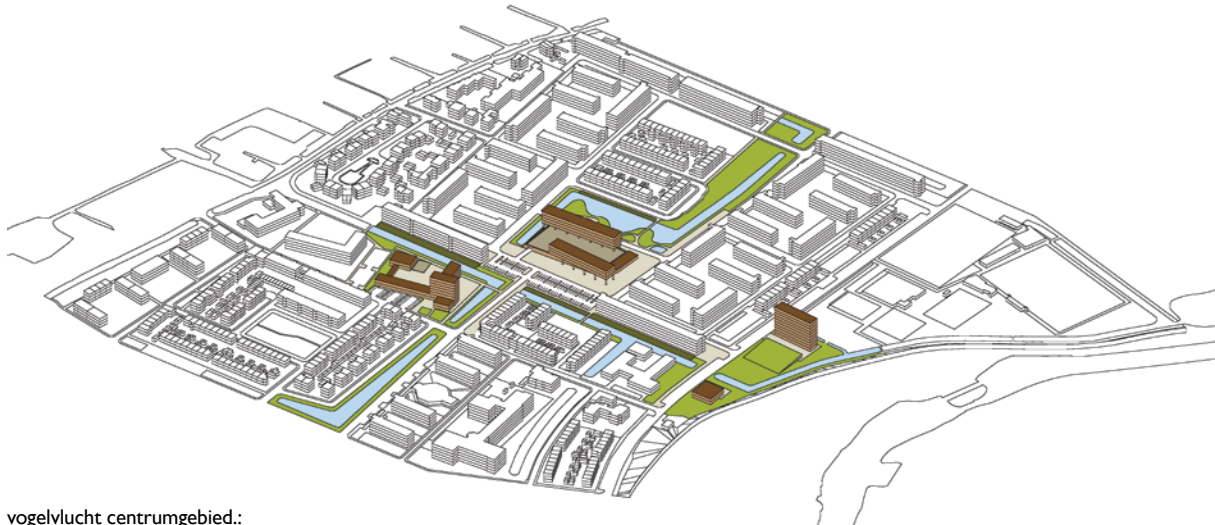
doorsnede winkelcentrum



verschillend gebruik van de ruimte



heldere organisatie voor alle weggebruikers



vogelvlucht centrumgebied:
langs de Sportlaan de nieuwe moskee en een appartementengebouw op de plek van de sporthal